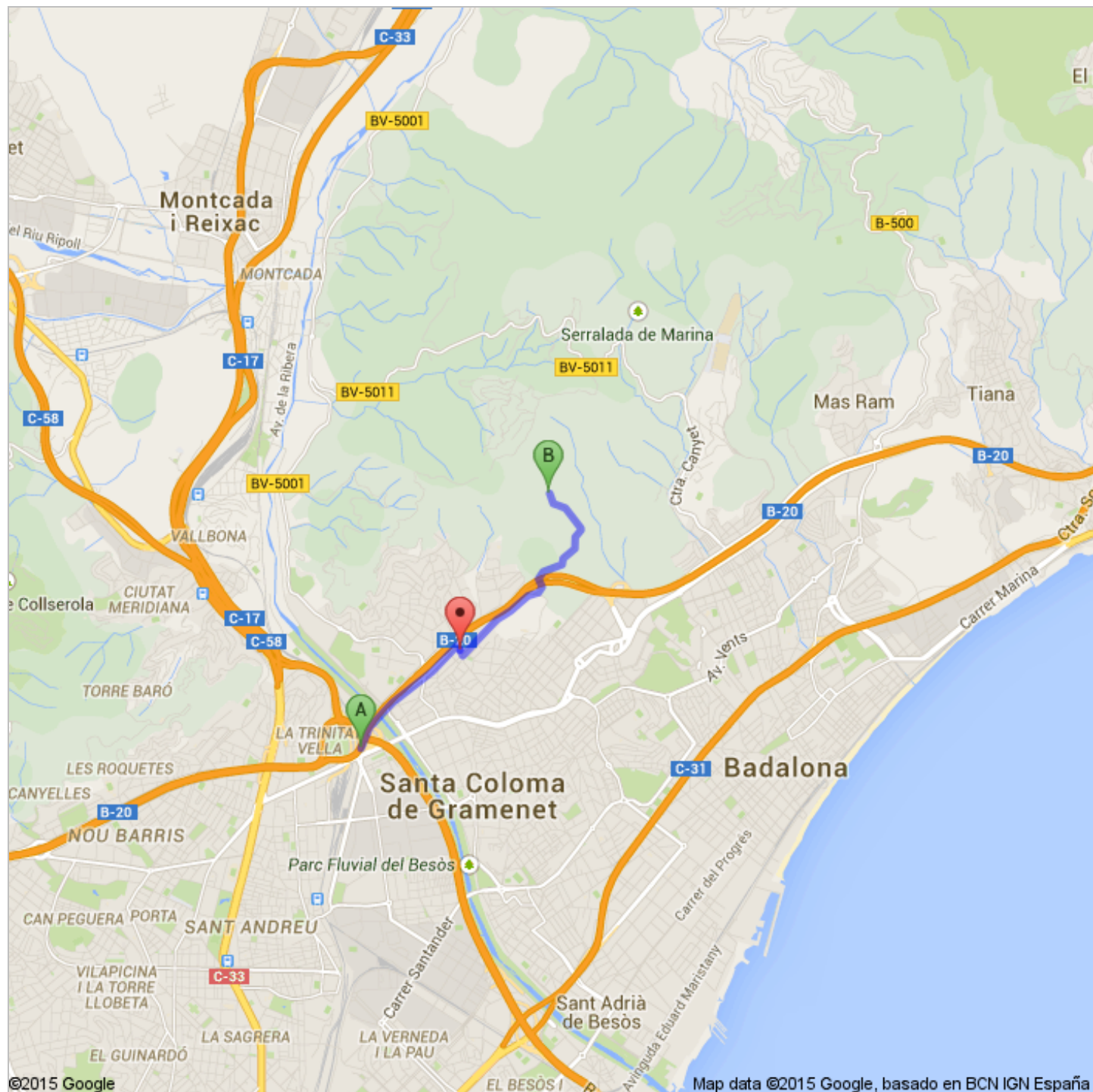







Indicacions fins Camí de Sant Jeroni de la Murtra 3,6 km – aproximadament 10 min



 B-20/C-32

- | | |
|--|------------------------------------|
| 1. Direcció nord per B-20/C-32 | trajecte de 500 m
total 500 m |
|  2. Preneu la sortida 19 cap a Sta Coloma de Gramenet. | trajecte de 200 m
total 700 m |
| 3. Incorporeu-vos a Av. Pallaresa.
Aproximadament 1 min | trajecte de 600 m
total 1,3 km |
|  4. Gireu a la dreta per Carrer de les Balears | trajecte de 110 m
total 1,4 km |
|  5. Gireu a l'esquerra per Carrer de Prat de la Riba
Aproximadament 2 min | trajecte de 850 m
total 2,3 km |
|  6. Manteniu-vos a l'esquerra per continuar a Camí de Sant Jeroni de la Murtra.
Aproximadament 6 min | trajecte de 1,4 km
total 3,6 km |

 Camí de Sant Jeroni de la Murtra

Aquestes indicacions només serveixen per planificar el trajecte. És possible que les condicions de l'itinerari siguin diferents a les indicades al mapa a causa de factors com ara el trànsit, el temps, obres, etc. Us recomanem tenir-ho en compte per planificar la ruta. Heu de respectar els senyals i les advertències de la carretera.

Dades del mapa ©2015 Google, basado en BCN IGN España

Les indicacions no eren correctes? Cerqueu la ruta a maps.google.com i feu clic a "Informe d'un problema" a la part inferior esquerra.