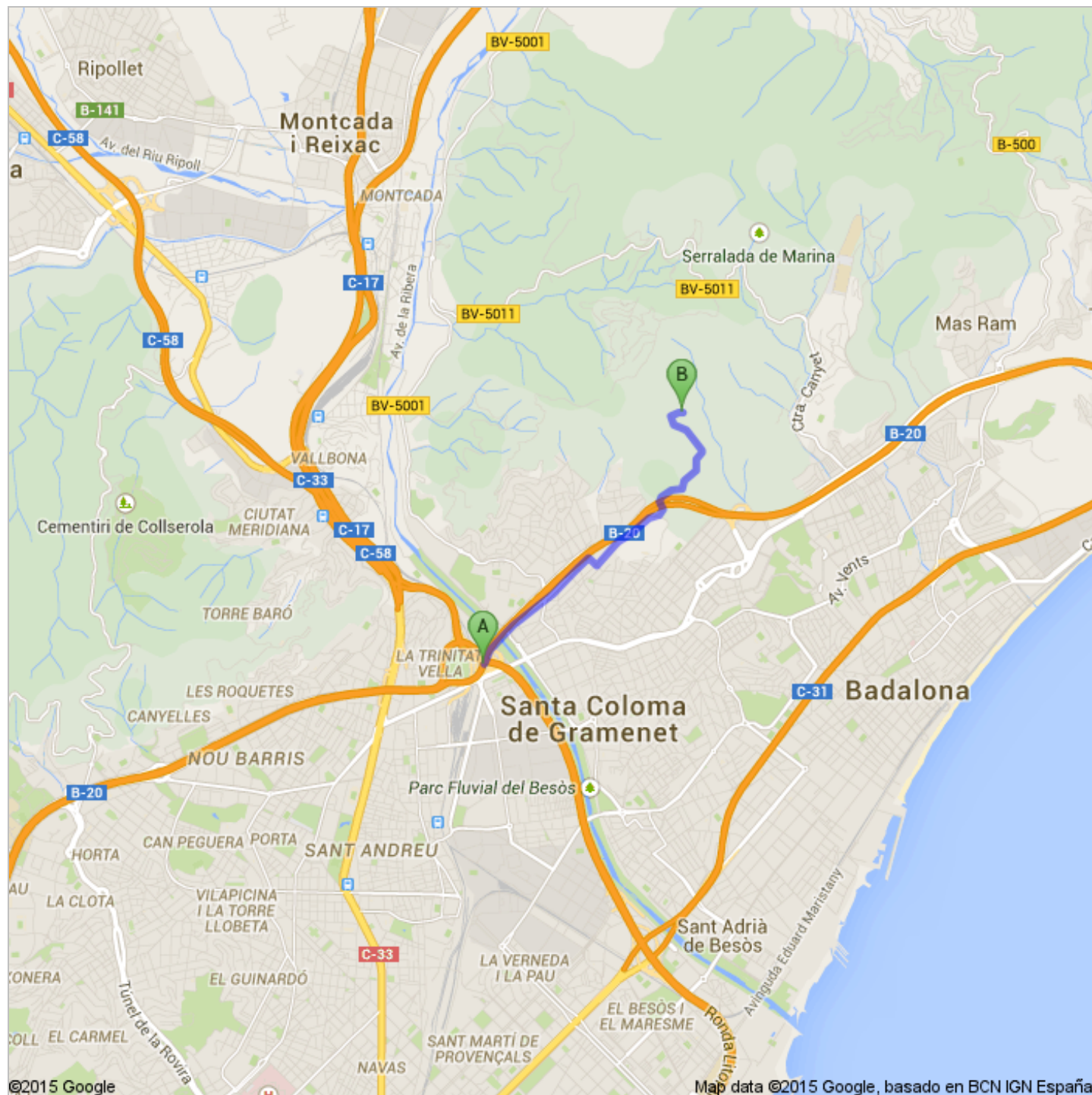






Indicacions fins Monestir de Sant Jeroni de la Murtra
Camino del Monasterio, s/n, 08917 Badalona, Barcelona, Espanya
3,7 km – aproximadament 10 min




B-20/C-32

- | | | |
|----------------------------------------------------------------------------------|-----------------------------------------------------------------------------------------------------------------------------------------------------------|------------------------------------|
| 1. | Direcció nord per B-20/C-32 | trajecte de 450 m
total 450 m |
|  | 2. Preneu la sortida 19 cap a Sta Coloma de Gramenet . | trajecte de 200 m
total 650 m |
| 3. | Incorporeu-vos a Av. Pallaresa .
Aproximadament 1 min | trajecte de 750 m
total 1,4 km |
|  | 4. Gireu a la dreta per Carrer Gaspar | trajecte de 110 m
total 1,5 km |
|  | 5. Gireu a l'esquerra a la 1a cruïlla per Carrer de Prat de la Riba
Aproximadament 1 min | trajecte de 700 m
total 2,2 km |
|  | 6. Manteniu-vos a l'esquerra per continuar a Camí de Sant Jeroni de la Murtra .
<i>La destinació quedarà a mà dreta</i>
Aproximadament 6 min | trajecte de 1,5 km
total 3,7 km |


Monestir de Sant Jeroni de la Murtra
 Camino del Monasterio, s/n, 08917 Badalona, Barcelona, Espanya

Aquestes indicacions només serveixen per planificar el trajecte. És possible que les condicions de l'itinerari siguin diferents a les indicades al mapa a causa de factors com ara el trànsit, el temps, obres, etc. Us recomanem tenir-ho en compte per planificar la ruta. Heu de respectar els senyals i les advertències de la carretera.

Dades del mapa ©2015 Google, basado en BCN IGN España

Les indicacions no eren correctes? Cerqueu la ruta a maps.google.com i feu clic a "Informe d'un problema" a la part inferior esquerra.