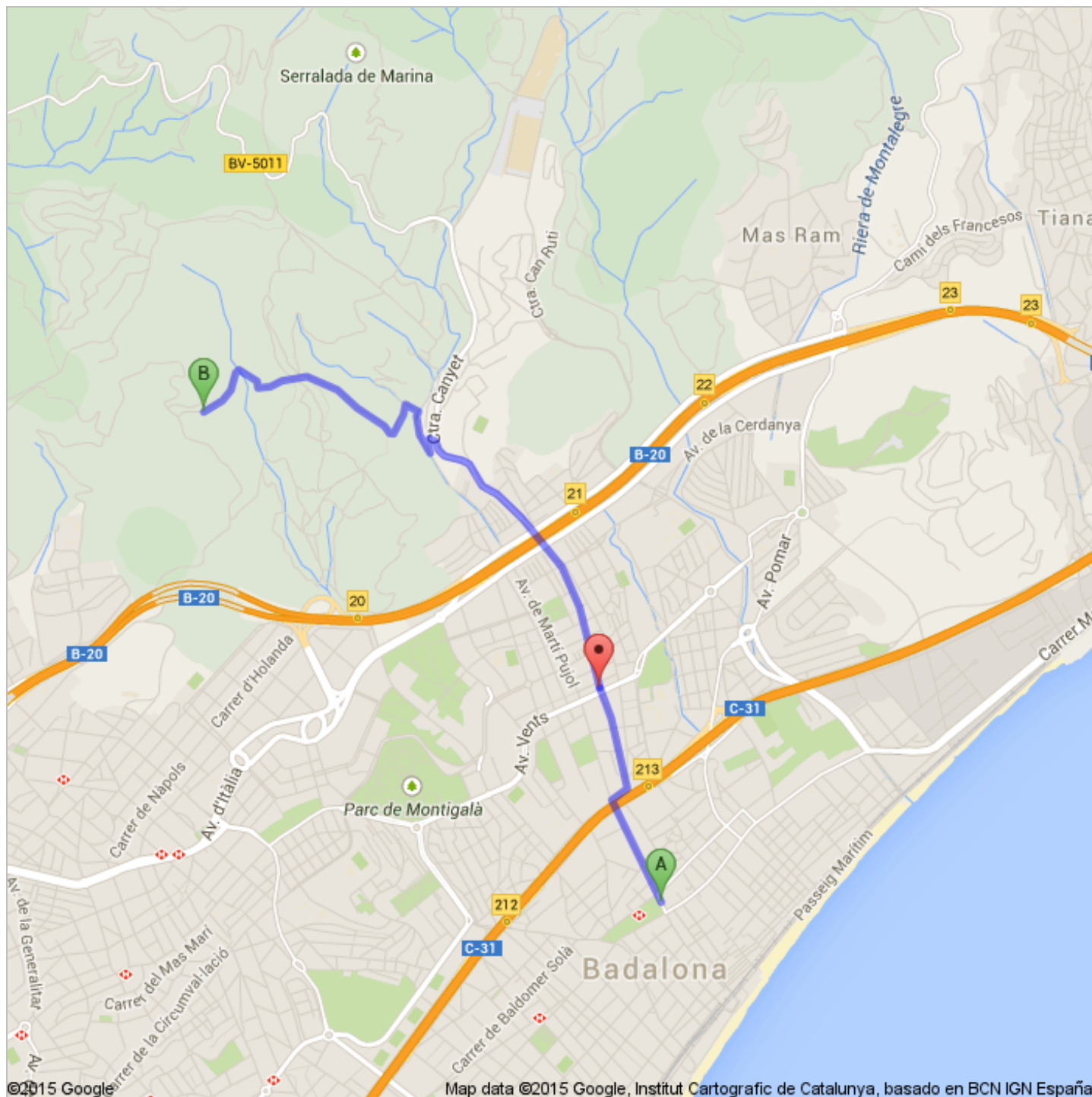













Indicacions fins Monestir de Sant Jeroni de la Murtra
Camino del Monasterio, s/n, 08917 Badalona, Barcelona, Espanya
4,2 km – aproximadament 13 min



 Av. de Martí Pujol

	1. Direcció nord-oest de Av. de Martí Pujol cap a Carrer d'Anselm Clavé Aproximadament 1 min	trajecte de 500 m total 500 m
	2. Av. de Martí Pujol tomba a la dreta i passa a dir-se Carrer Jacint Verdaguer .	trajecte de 100 m total 650 m
	3. Gireu cap a l'esquerra per Carrer de la Independència Aproximadament 3 min	trajecte de 1,2 km total 1,8 km
	4. Continueu per Ctra. Canyet Aproximadament 1 min	trajecte de 700 m total 2,5 km
	5. Gireu a l'esquerra per Carrer Empedrat	trajecte de 36 m total 2,6 km
	6. Gireu a l'esquerra per Carrer Can Tiano	trajecte de 69 m total 2,6 km
	7. Gireu cap a la dreta per Carrer Tomàs Iriarte Aproximadament 51 seg	trajecte de 210 m total 2,8 km
	8. Gireu a l'esquerra per Carrer del Monestir	trajecte de 69 m total 2,9 km
	9. Gireu lleugerament a l'esquerra per continuar per Carrer del Monestir . Aproximadament 3 min	trajecte de 700 m total 3,6 km
	10. Continueu per Camí de Sant Jeroni de la Murtra <i>La destinació quedarà a mà esquerra</i> Aproximadament 2 min	trajecte de 600 m total 4,2 km

 **Monestir de Sant Jeroni de la Murtra**
Camino del Monasterio, s/n, 08917 Badalona, Barcelona, Espanya

Aquestes indicacions només serveixen per planificar el trajecte. És possible que les condicions de l'itinerari siguin diferents a les indicades al mapa a causa de factors com ara el trànsit, el temps, obres, etc. Us recomanem tenir-ho en compte per planificar la ruta. Heu de respectar els senyals i les advertències de la carretera.

Dades del mapa ©2015 Google, basado en BCN IGN España

Les indicacions no eren correctes? Cerqueu la ruta a maps.google.com i feu clic a "Informe d'un problema" a la part inferior esquerra.