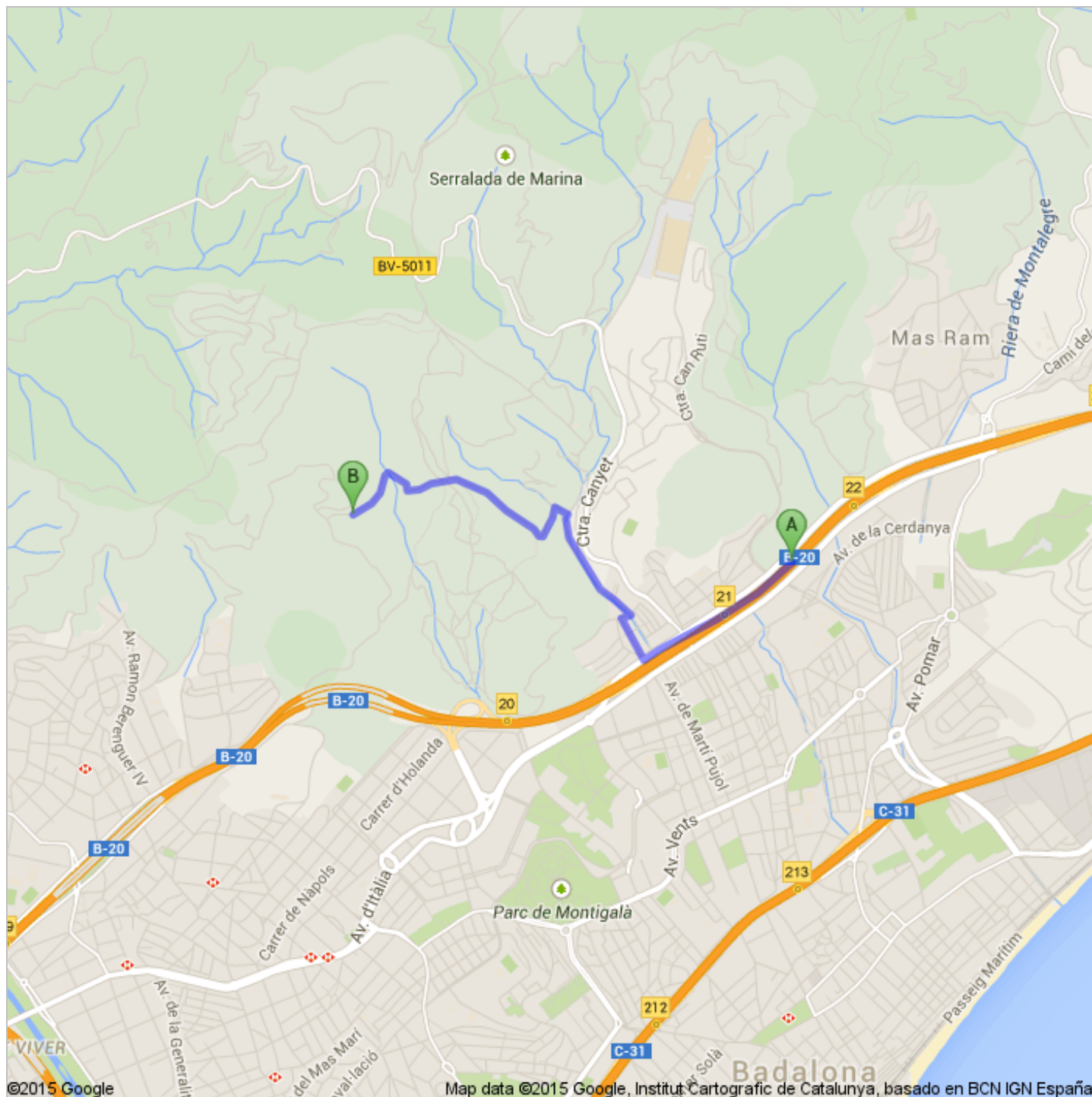










Indicacions fins Monestir de Sant Jeroni de la Murtra
Camino del Monasterio, s/n, 08917 Badalona, Barcelona, Espanya
3,0 km – aproximadament 10 min



 B-20

	1. Direcció sud-oest de B-20 cap a Sortida 21	trajecte de 400 m total 400 m
	2. Preneu la sortida 21 cap a Badalona Centre/Montigalà/Montcada i Reixac.	trajecte de 350 m total 750 m
	3. Incorporeu-vos a Av. de Llenguadoc.	trajecte de 89 m total 800 m
	4. Gireu a la dreta per Carrer Minerva Aproximadament 1 min	trajecte de 220 m total 1,0 km
	5. Gireu a la dreta per Carrer d'Afrodita	trajecte de 47 m total 1,1 km
	6. Gireu a l'esquerra per Riera de Canyet Aproximadament 2 min	trajecte de 350 m total 1,5 km
	7. Continueu recte cap a Carrer Tomàs Iriarte. Aproximadament 50 seg	trajecte de 210 m total 1,7 km
	8. Gireu a l'esquerra per Carrer del Monestir	trajecte de 69 m total 1,7 km
	9. Gireu lleugerament a l'esquerra per continuar per Carrer del Monestir. Aproximadament 3 min	trajecte de 700 m total 2,4 km
	10. Continueu per Camí de Sant Jeroni de la Murtra La destinació quedarà a mà esquerra Aproximadament 2 min	trajecte de 600 m total 3,0 km

 **Monestir de Sant Jeroni de la Murtra**
Camino del Monasterio, s/n, 08917 Badalona, Barcelona, Espanya

Aquestes indicacions només serveixen per planificar el trajecte. És possible que les condicions de l'itinerari siguin diferents a les indicades al mapa a causa de factors com ara el trànsit, el temps, obres, etc. Us recomanem tenir-ho en compte per planificar la ruta. Heu de respectar els senyals i les advertències de la carretera.

Dades del mapa ©2015 Google, basado en BCN IGN España

Les indicacions no eren correctes? Cerqueu la ruta a maps.google.com i feu clic a "Informe d'un problema" a la part inferior esquerra.